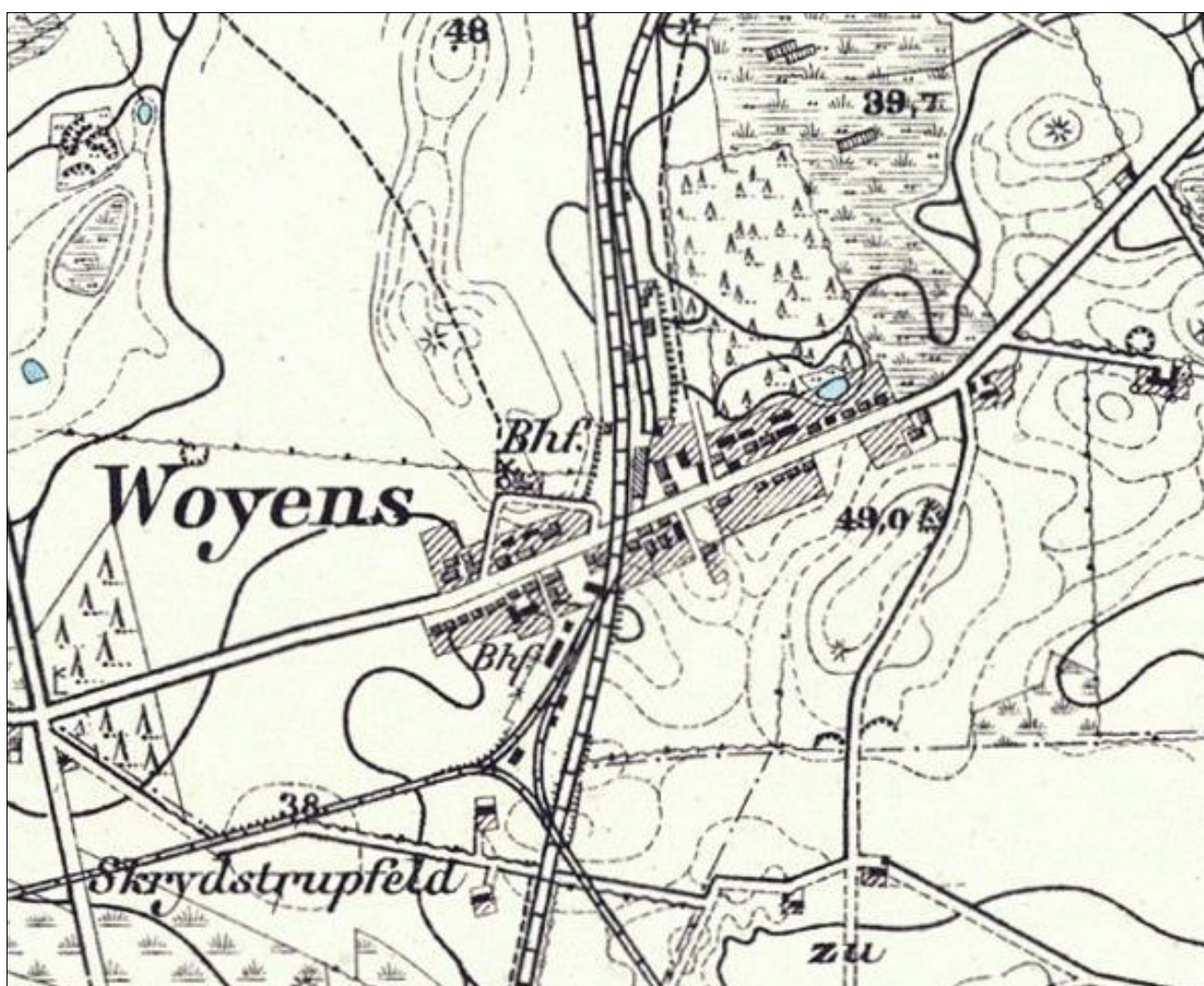


Cyklister i Haderslev

Nyt fra Cyklistforbundet, Haderslev

Cykelture i Vojens



<https://historiskatlas.dk/> Preussisk kort 1880 med enkelte opdateringer – bl.a. Kleinbanerne

- om Vojens nu og om byens udvikling

Sommercykelture

Onsdag 12. juni kl. 18.30

Tur til Kokær - kaffetur

25 km

Ejsbøl, Moltrup Kirke, Krejsel Skov, Bojskov Mark, Bjerning Kirke, retur til Haderslev.

Start: Gravene, Haderslev

Turleder: Lars Jacobsen, 25 60 62 60

En smuk tur gennem afvekslende landskaber nord for Haderslev. Vand, skov, landbrugslandskaber, levende hegn, landsbykirker mv. Og medbragt kaffe!

Tirsdag 18. juni, kl. 18.30

Vojens viser vejen 1

15 km

Udviklingen i Vojens (midt og øst).

Start: Vojens banegård

Turleder: Henning Lausten, 29 83 84 36

Mere om Vojensturene nedenfor

Onsdag 26. juni, kl. 18.30

Vojens viser vejen 2

20 km

Udviklingen i Vojens (nordvest) og Skrydstrup.

Start: Rådhuscentret ved Kvickly, Vojens

Turleder: Henning Lausten, 29 83 84 36

Tirsdag 2. juli kl. 16.30

Camino - Haderslev Næs 4

30 km

Vilstrup Kirke.. Info: www.caminohaderslev.dk

Start: Shell Tanken. Årøsund Landevej

Turleder: Jan Nøjsen, 52 78 09 39

Nye etaper af Camino-ruten på Haderslev Næs.

Torsdag 25. juli kl.. 16.30.

Camino - Haderslev Næs 5

30 km

Hoptrup Kirke. . Info: www.caminohaderslev.dk

Start: Shell Tanken, Årøsund Landevej

Turleder: Jan Nøjsen, 52780939

Torsdag 1. august kl. 10.30

Rundt om Gram Storskov og Lergraven

15 km

Cykeltur i og omkring skoven. Gåtur rundt om Lergraven.

Start: Gram Museum, Lergravsvej 2.

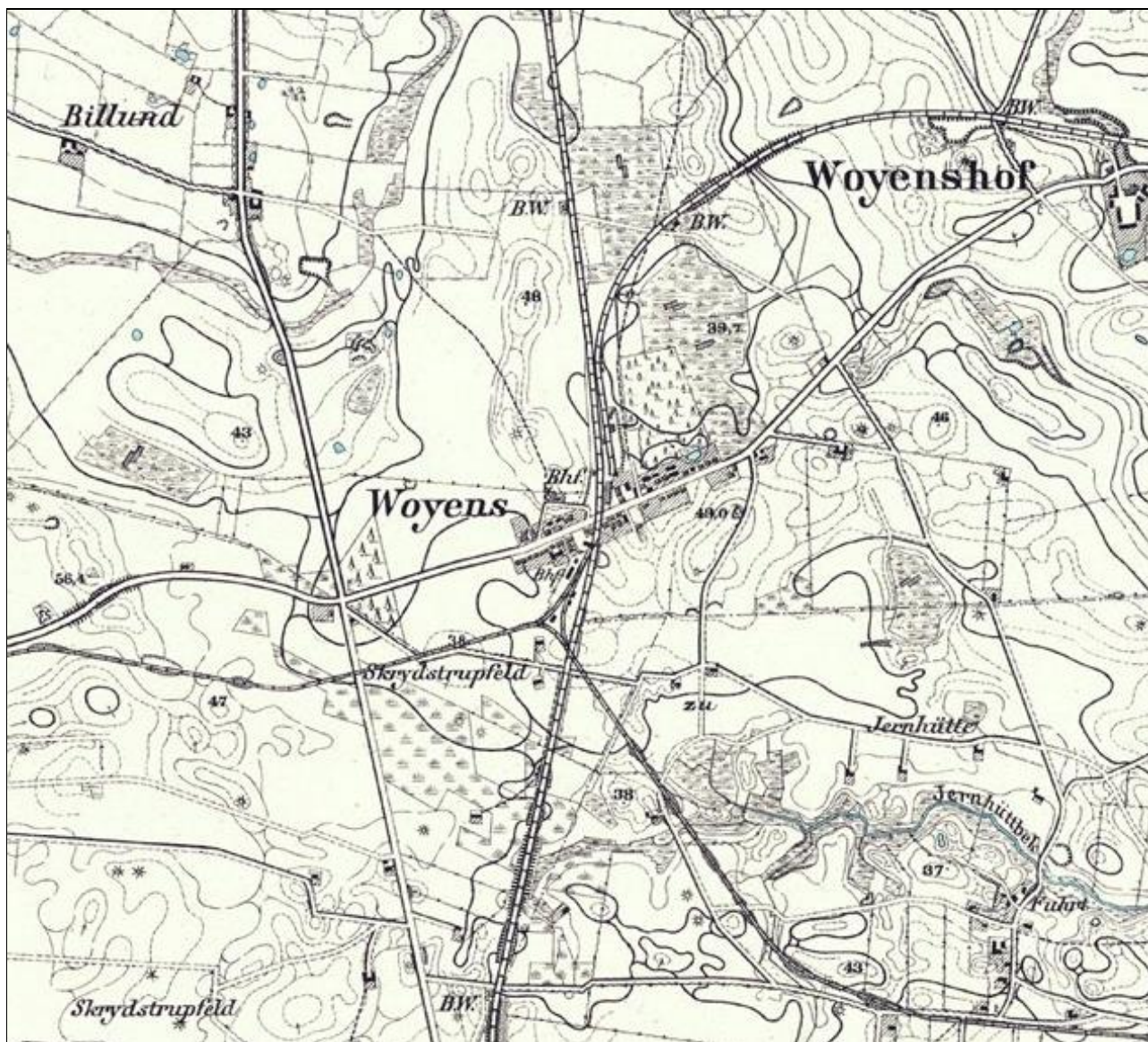
Turleder: Vita Jørgensen, 50 91 54 62

Leret i Gram Lergrav er kendt for at indeholde fossiler af 10 millioner år gamle havdyr. De mest spektakulære fossiler fra leret er de uddøde former af hvaler. Siden

starten af 1970'erne er flere især bardehvaler blevet udgravet fra Gram Lergrav. Indtil videre er der beskrevet tre forskellige hvalarter, som på verdensplan kun kendes fra Gramleret.

<https://msj.dk/gram-lergrav-palaeontologi/>

Cykelture i Vojens 18. og 26. juni



<https://historiskatlas.dk/> Preussisk kort 1880 med enkelte opdateringer – bl.a. Kleinbanerne 1899

Vi er så heldige, at vi i Haderslev har tre meget forskelligartede hovedbyer. Mens Haderslev og Gram kan trække på en meget lang historie, er Vojens den nye by – først og fremmest udbygget i det 20. århundrede.

1864: Nord-sydbanen og med station

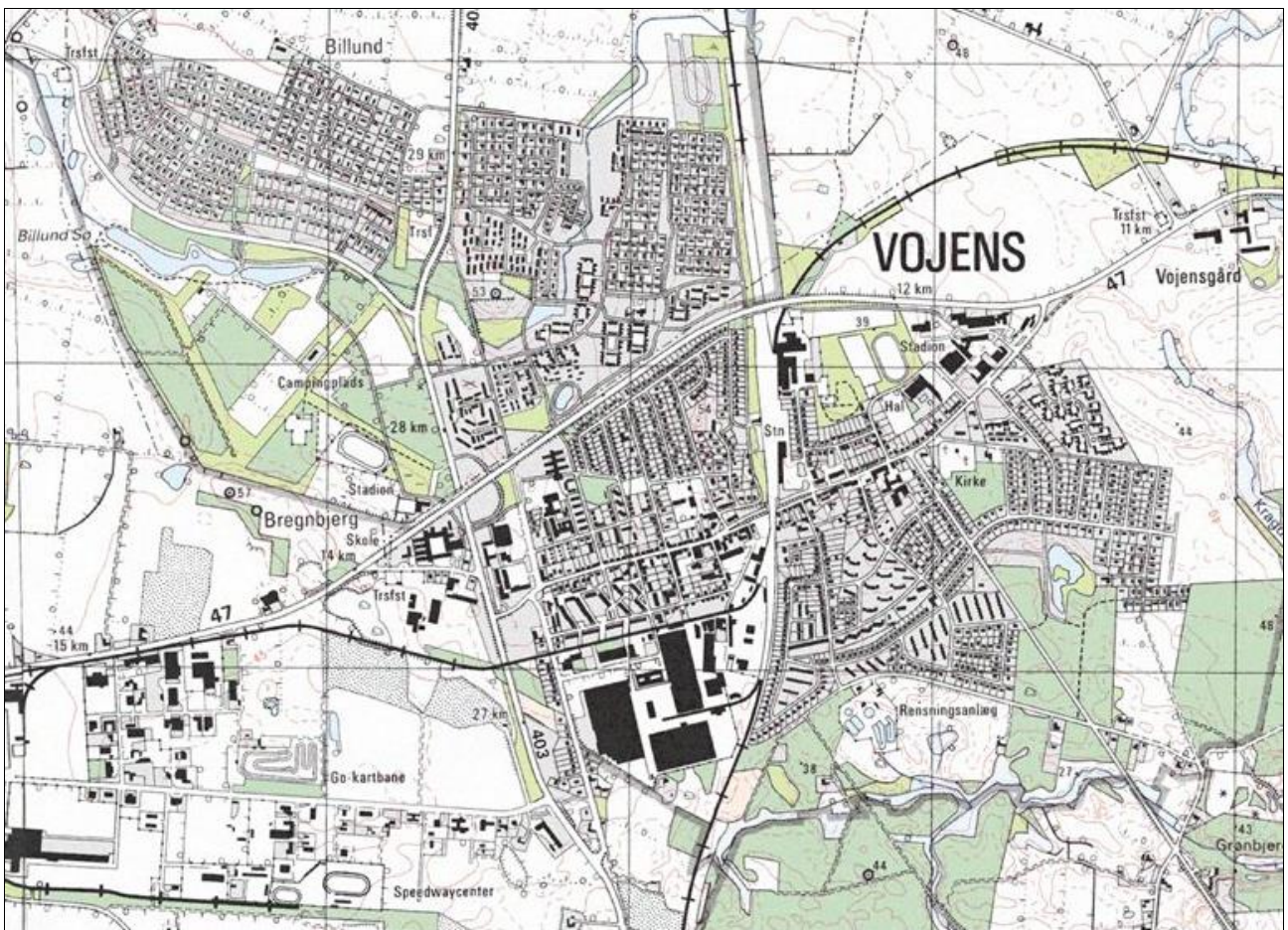
1866: Sidebanen til Haderslev

1899: Kleinbanerne Haderslev-Vojens og Vojens-Gram

Beg. af 1900-tallet: Industri vinder frem – bl.a. Brdr. Gram.



<https://historikatlas.dk/> Topografisk kort - ca. 1930? – med få rettelser senere – bl.a. er Kleinbanerne væk



<https://historikatlas.dk/> Topografisk kort - ca. år 2000

På aftenturene i Vojens vil vi cykle rundt i byen og prøve at få en fornemmelse af byens historie og af Vojens i dag.

Vi vil se på boligområder fra forskellige perioder, på industri- og serviceområder på fritidsområder osv., og så finder vi et passende sted til en kaffepause og en snak om Vojens og løst og fast.



<https://kort.haderslev.dk/spatialmap?> Nyt topografisk kort hentet 7.6.2019

Materiale om Vojens:

En fremragende hjemmeside: Vojensbilleder <http://vojensbilleder.dk/>

En fremragende ny bog: Lars N. Henningsen: Vojens viser vejen, udgivet 2018 af Lokalhistorisk Forening for Vojens-området



Dette medlemsbrev er redigeret af Henning Lausten, tlf. 29 83 84 36, henninglausten@gmail.com